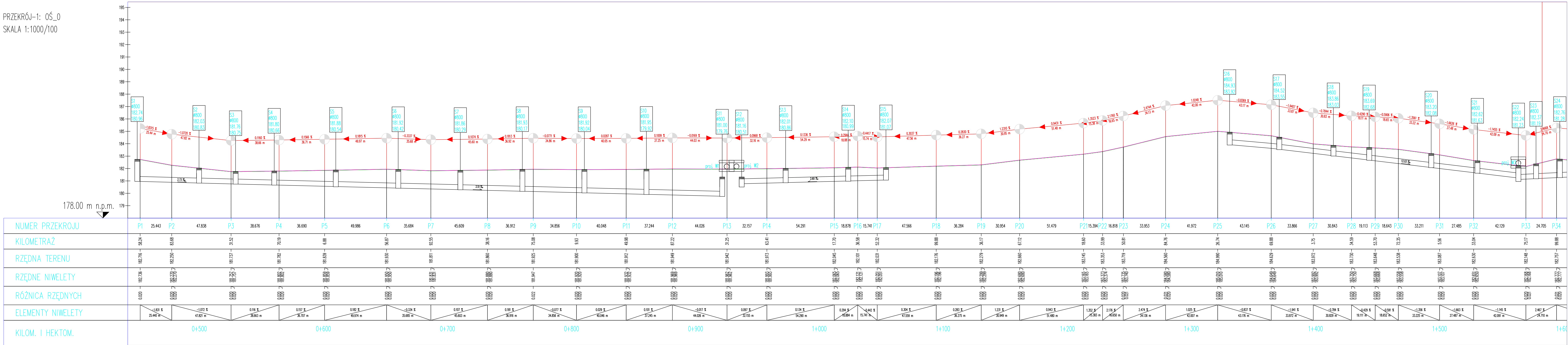




PRZĘKÓJ-1: OŚ_0
SKALA 1:1000/100

178.00 m n.p.m.



Inwestor:		Powiatowy Zarząd Dróg w Przeworsku ul. Słowackiego 17 37-200 Przeworsk	Biuro projektowe:		Geo-Projekt Invest Sp. z o.
				ul. Urzędowska 139 23-200 Kraśnik	
Nazwa opracowania/Nazwa obiektu budowlanego: Budowa chodnika w ciągu drogi powiatowej nr P1580R Gorliczyna - Wólka Pełkińska w km 0+437 - 2+686 i 3+031 - 4+521 w ramach zadania inwestycyjnego pn.: "Budowa chodnika w ciągu drogi powiatowej nr P1580R Gorliczyna - Wólka Pełkińska w km 0+437 - 2+686 i 3+031 - 4+521 oraz przebudowa mostu w km 3+729 nad potokiem bez nazwy w m. Chaiupki"					
Tytuł rysunku:	PROFIL PODŁUŻNY		Podpis projektanta:	Skala:	1:1000/100
Projektant	mgr inż. Daniel Kędziński LUB/0204/PWB0/16			Data oprac.:	listopad 2024 r.
				Faza: P.W.	Nr rys.